















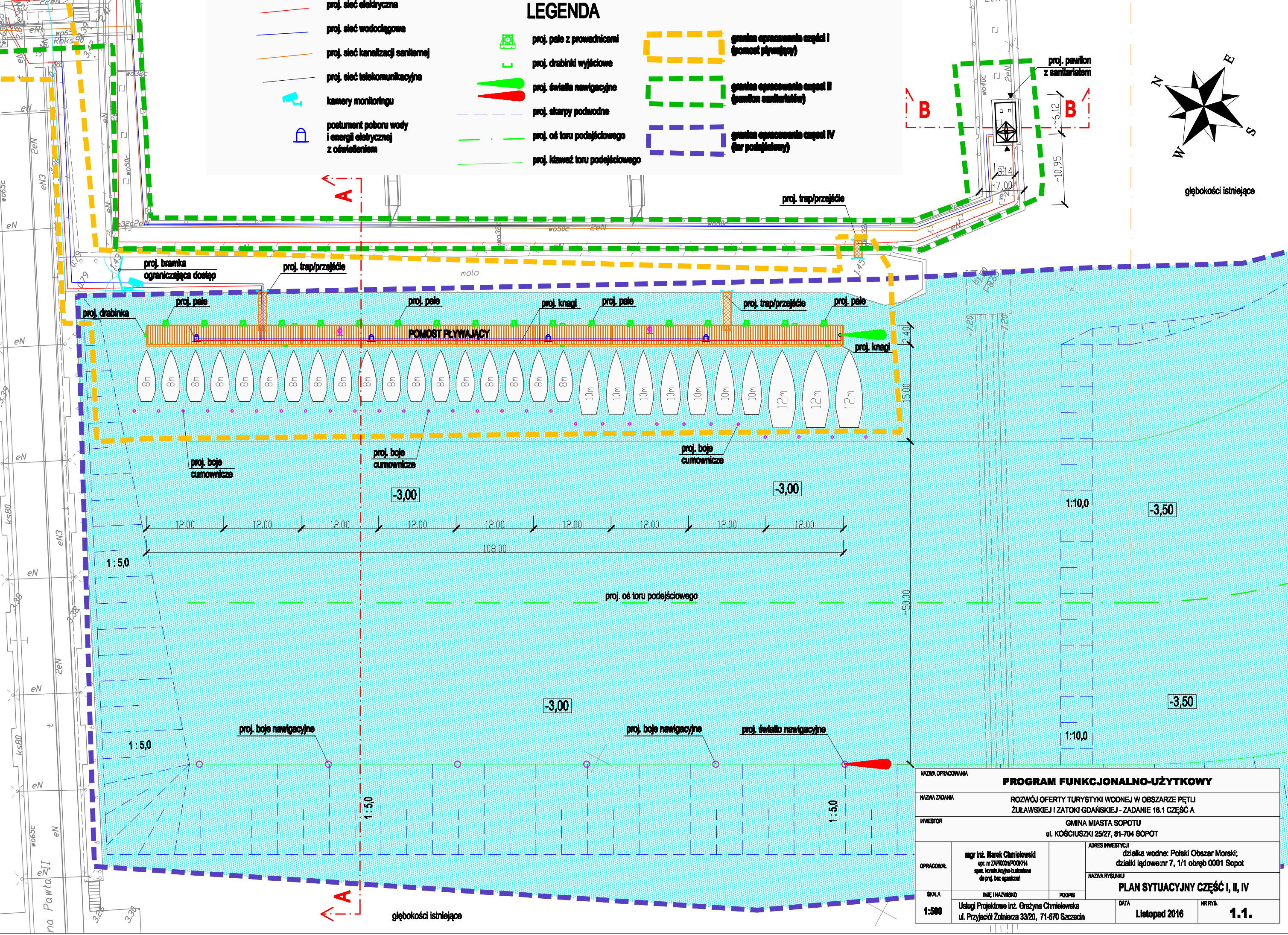


# LEGENDA

-  proj. sieć elektryczna
-  proj. sieć wodociągowa
-  proj. sieć kanalizacji sanitarnej
-  proj. sieć telekomunikacyjna
-  kamery monitoringu
-  postument poboru wody i energii elektrycznej z odwróceniem
-  proj. pale z prowadnicami
-  proj. drabinki wyjściowe
-  proj. światła nawigacyjne
-  proj. skłapy podwodne
-  proj. os toru podejściowego
-  proj. klawez toru podejściowego
-  granica opracowania części I (pomoc pływaczy)
-  granica opracowania części II (pawilon sanitariatów)
-  granica opracowania części IV (tar podejściowy)



głębokości istniejące



|                   |                                                                                                                    |                                                                                                |                                                                                                        |                                                                                                      |      |
|-------------------|--------------------------------------------------------------------------------------------------------------------|------------------------------------------------------------------------------------------------|--------------------------------------------------------------------------------------------------------|------------------------------------------------------------------------------------------------------|------|
| NAZWA OPRACOWANIA |                                                                                                                    |                                                                                                |                                                                                                        | <b>PROGRAM FUNKCJONALNO-UŻYTKOWY</b>                                                                 |      |
| NAZWA ZADANIA     |                                                                                                                    |                                                                                                |                                                                                                        | ROZWÓJ OFERTY TURYSTYKI WODNEJ W OBSZARZE PĘTLI ŻUŁAWSKIEJ I ZATOKI GDAŃSKIEJ - ZADANIE 16.1 CZĘŚĆ A |      |
| INWESTOR          |                                                                                                                    |                                                                                                |                                                                                                        | GMINA MIASTA SOPOTU<br>ul. KOŚCIUSZKI 25/27, 81-704 Sopot                                            |      |
| OPRACOWAŁ         | mgr inż. Marek Chmielewski<br>upr. nr ZAP/0001/PODK/14<br>spec. konstrukcyjno-budowlana<br>do proj. bez ograniczeń |                                                                                                | ADRES INWESTYCJI<br>działka wodna: Polski Obszar Morski;<br>działki lądowe: nr 7, 1/1 obręb 0001 Sopot |                                                                                                      |      |
|                   | SKALA                                                                                                              |                                                                                                | NAZWA RYSUNKU                                                                                          |                                                                                                      |      |
| 1:500             |                                                                                                                    | IMIĘ I NAZWISKO                                                                                | PODPIS                                                                                                 | PLAN SYTUACYJNY CZĘŚĆ I, II, IV                                                                      |      |
|                   |                                                                                                                    | Usługi Projektowa inż. Grażyna Chmielewska<br>ul. Przyjacieli Żołnierza 33/20, 71-670 Szczecin | DATA                                                                                                   | NR RYS.                                                                                              | 1.1. |
|                   |                                                                                                                    |                                                                                                | Listopad 2016                                                                                          |                                                                                                      |      |